



**Общество с ограниченной ответственностью
«Газпром проектирование»**

Московский филиал

Заказчик – ООО «Газпром газификация»

«Утверждено

от «___» _____ 202_ г № _____»

ДОКУМЕНТАЦИЯ ПО ПЛАНИРОВКЕ ТЕРРИТОРИИ

Проект планировки и межевания территории

**ГАЗОПРОВОД МЕЖПОСЕЛКОВЫЙ К Д. АСТАФЬЕВО, Д. МАЛЫЕ
КУЗЬМЕНКИ, Д. ЧИРИКОВО МУНИЦИПАЛЬНОГО ОБРАЗОВАНИЯ
ГОРОД ТУЛА ТУЛЬСКОЙ ОБЛАСТИ**

ТОМ 5

Основная часть проекта межевания территории. Графическая часть

3916.001.П.0/0.0002-ПМТ1



Общество с ограниченной ответственностью
«Газпром проектирование»

Московский филиал

Заказчик – ООО «Газпром газификация»

ДОКУМЕНТАЦИЯ ПО ПЛАНИРОВКЕ ТЕРРИТОРИИ
Проект планировки и межевания территории

**ГАЗОПРОВОД МЕЖПОСЕЛКОВЫЙ К Д. АСТАФЬЕВО, Д. МАЛЫЕ
КУЗЬМЕНКИ, Д. ЧИРИКОВО МУНИЦИПАЛЬНОГО ОБРАЗОВАНИЯ
ГОРОД ТУЛА ТУЛЬСКОЙ ОБЛАСТИ**

ТОМ 5

Основная часть проекта межевания территории. Графическая часть

3916.001.П.0/0.0002-ПМТ1

Инд. № подл.	
Подпись и дата	
Взам. инв. №	

Заместитель директора
Московского филиала
по производству



Ю.М. Комиссаров

Главный инженер проекта

М.Н. Ионова

Список исполнителей

Начальник
Центра подготовки производства



М.С. Коновальцев

(подпись, дата)

Главный специалист отдела разработки
документации по планировке территорий



Ю.Ю. Бовбас

(подпись, дата)

Ведущий инженер отдела разработки
документации по планировке территорий



Т.С Янин

Главный инженер проекта



М.Н. Ионова

(подпись, дата)

Список участников работ

Т.С. Янин – разработка документации по планировке территории

Обозначение	Наименование	Примечание
3916.001.П.0/0.0002-ПМТ1-С	Содержание тома 6	3
3916.001.П.0/0.0002-ПМТ1-СД	Состав документации по планировке территории	4
3916.001.П.0/0.0002-ПМТ1.ВКМ	Ведомость картографических материалов	5
3916.001.П.0/0.0002-ПМТ1	Текстовая часть	6

Состав документации по планировке территории

Номер тома	Обозначение	Наименование документа	Примечания
Том 1	3916.001.П.0-0.0002-ППТ1	Основная часть проекта планировки территории. Графическая часть	-
Том 2	3916.001.П.0-0.0002-ППТ2	Основная часть проекта планировки территории. Положение о размещении линейного объекта	-
Том 3	3916.001.П.0-0.0002-ППТ3	Материалы по обоснованию проекта планировки территории. Графическая часть	-
Том 4	3916.001.П.0-0.0002-ППТ4	Материалы по обоснованию проекта планировки территории. Пояснительная записка	-
Том 5	3916.001.П.0-0.0002-ПМТ1	Основная часть проекта межевания территории. Графическая часть	-
Том 6	3916.001.П.0-0.0002-ПМТ2	Основная часть проекта межевания территории. Текстовая часть	-
Том 7	3916.001.П.0-0.0002-ПМТ3	Материалы по обоснованию проекта межевания. Графическая часть	-
Том 8	3916.001.П.0-0.0002-ПМТ4	Материалы по обоснованию проекта межевания. Пояснительная записка	-

Ведомость картографических материалов


Наименование документации: «Газопровод межпоселковый к д. Астафьево, д. Малые Кузьменки, д. Чириково муниципального образования город Тула Тульской области»


Обозначение: 3916.001.П.0/0.0002-ПМТ1.ВКМ

Организация: ООО «Газпром проектирование»

Дата создания: 09.01.2024 г.

№	Краткое наименование тома (книги)	Обозначение тома (книги)	Номер страницы (листа)	Номер рисунка, графического приложения, текстового приложения	Краткое наименование рисунка графического приложения, текстового приложения	Реквизиты лицензионного договора	Примечание
1	2	3	4	5	6	7	8
1	Том 5	3916.001.П.0/0.0002-ПМТ1.1	6	-	Основная часть проекта межевания территории М 1:2000	-	-

Составил: Ведущий инженер (Должность)  (подпись) Т.С Янин (И.О. Фамилия) 09.01.2024 г. (Дата)

Проверил: Главный специалист (Должность)  (подпись) Ю.Ю. Бовбас (И.О. Фамилия) 09.01.2024 г. (Дата)


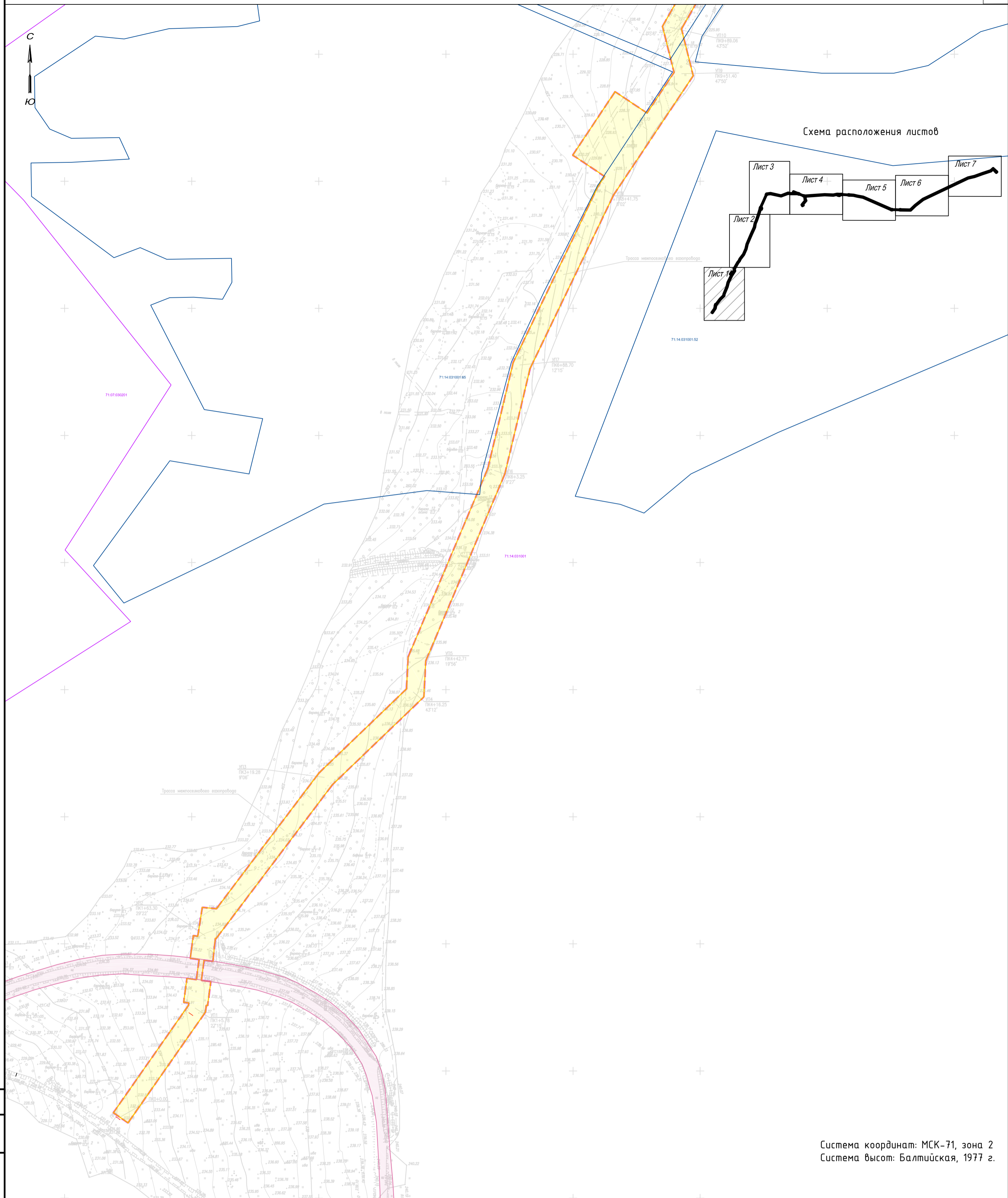
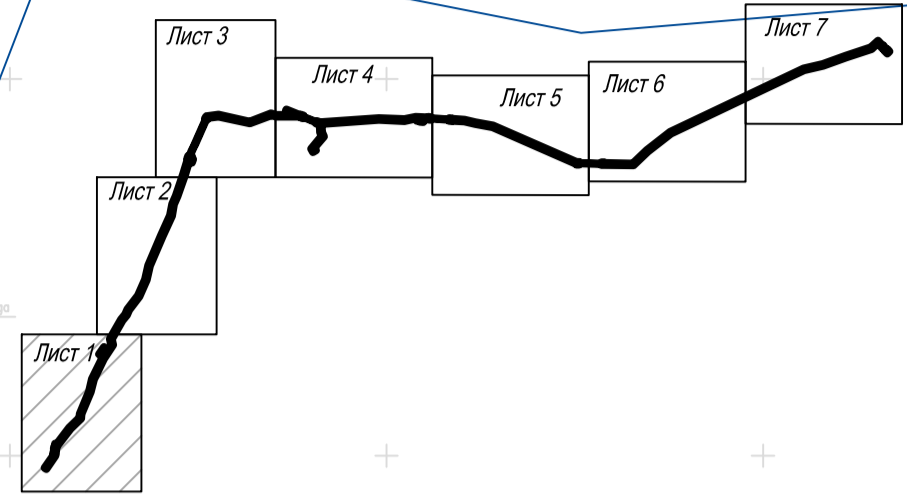
ГИП:  (подпись) М.Н. Ионова (И.О. Фамилия) 09.01.2024 г. (Дата)



Схема расположения листов



Система координат: МСК-71, зона 2
Система высот: Балтийская, 1977 г.

Согласовано
Взам. инв. №
Лист и дата
Инд. № подл.

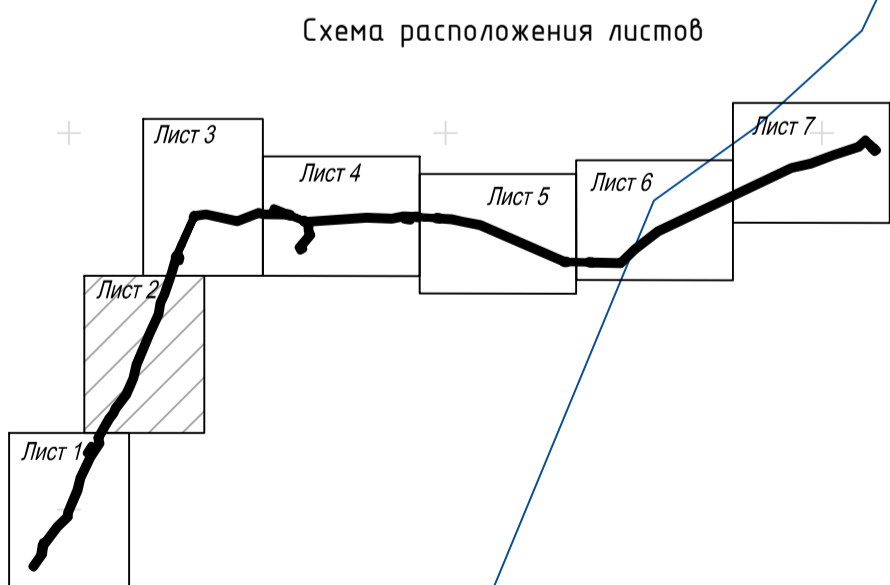
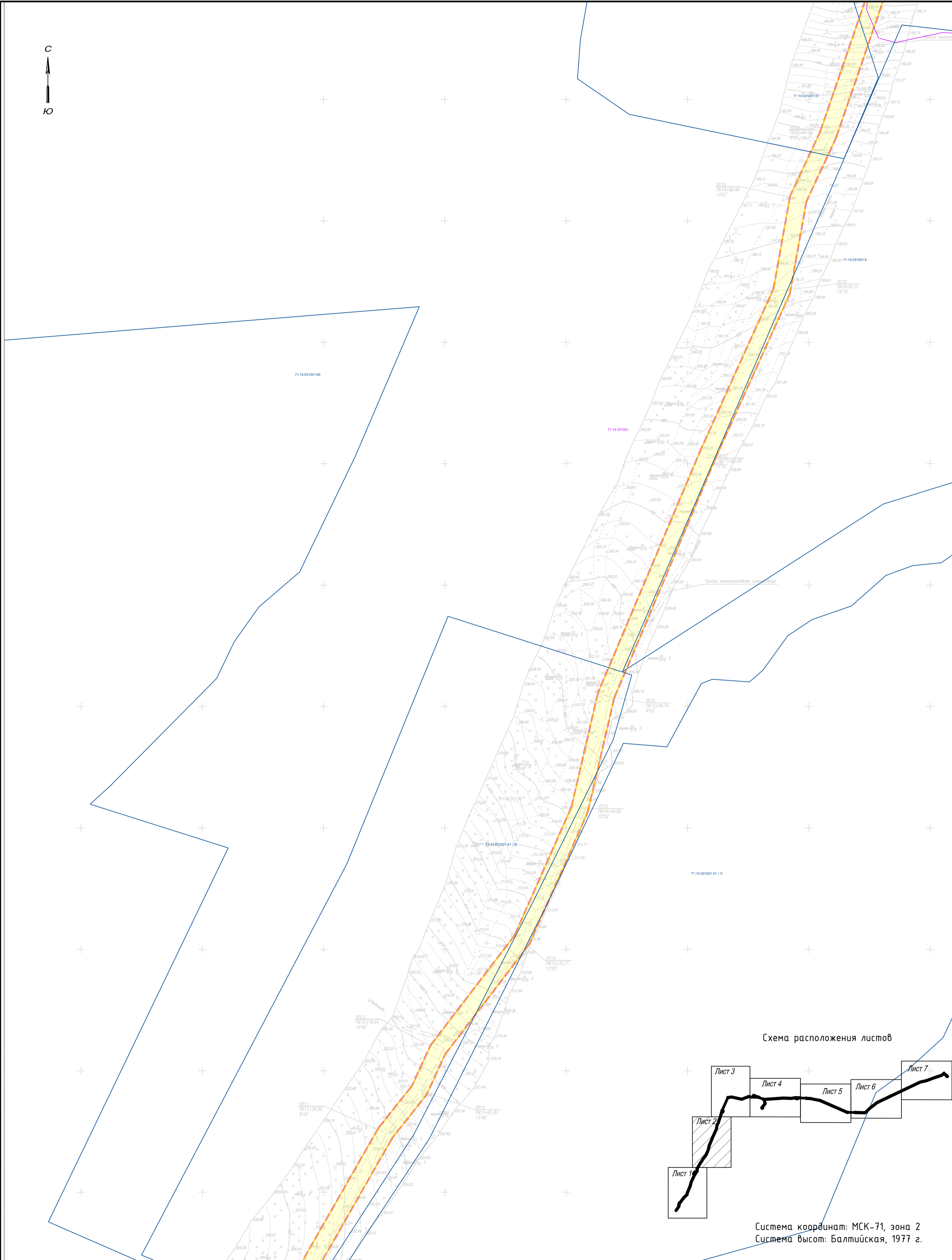
- Границы территории, в отношении которой осуществляется подготовка проекта межевания
- Границы существующих элементов планировочной структуры
- Границы планируемых элементов планировочной структуры
- 71:07:030201 - Границы и номера кадастровых кварталов по сведениям ЕГРН
- 71:14:030101:108 - Границы и номера существующих земельных участков по сведениям ЕГРН, в том числе изменяемых земельных участков

Примечание:

- Красные линии не устанавливаются на основании Федерального закона от 02.08.2019 г. № 283-ФЗ "О внесении изменений в Градостроительный кодекс Российской Федерации и отдельные законодательные акты Российской Федерации", красные линии - линии, которые обозначают границы территорий общего пользования и подлежат установлению, изменению или отмене в документации по обоснованию территории, отсутствуют.
- Красные линии, утвержденные в составе проекта планировки территории, или красные линии, утверждаемые, изменяемые проектом межевания территории - отсутствуют.
- Линии отступов от красных линий в целях определения мест допустимого размещения зданий, строений, сооружений не устанавливаются ввиду отсутствия красных линий.
- Границы земельных участков, образование которых предусмотрено схемой расположения земельного участка или земельных участков на кадастровом плане территории, срок действия которой не истек, отсутствуют.
- Границы изменяемых земельных участков, расположенных полностью или частично в границах зоны планируемого размещения линейного объекта, отсутствуют.
- Границы образуемых земельных участков в отношении которых предполагается их резервирование и (или) изъятие для государственных или муниципальных нужд, отсутствуют.

© ООО "Газпром проектирование", 2024 г.

3916.001.П.0-0.0002-ПМТ1					
Газопровод межпоселковый к г. Астафьево, д. Малые Кузьменки, д. Чиркино муниципального образования город Тула Тульской области					
Изм.	Колуч.	Лист	№ док.	Подпись	Дата
Разработал	Янин				01.24
Проверил	Боббас				01.24
Нач. контр.					
ГИП	Ионова				01.24
Том 5. Проект межевания территории Графическая часть			Страница	Лист	Листов
			П	1	7
Чертеж межевания территории М 1:2000					
Формат А2					



Система координат: МСК-71, зона 2
Система высот: Балтийская, 1977 г.

Линия совмещения с листом 1

© ООО "Газпром проектирование", 2024 г.

Условные обозначения указаны на листе 1

Согласовано	
Взам. инв. №	
Лист	
Листов	
Инд. № подл.	

3916.001.П.0-0.0002-ПМТ1					
Газопровод межпоселковый к д. Астафьево, д. Малые Кузьменки, д. Чириково муниципального образования город Тула Тульской области					
Изм.	Колуч.	Лист	№ док.	Подпись	Дата
Разработал	Янин			<i>Янин</i>	01.24
Проверил	Бовбас			<i>Бовбас</i>	01.24
Нач. отд.					
Н. контр.					
ГИП	Ионова			<i>Ионова</i>	01.24
Том 5. Проект межевания территории				Стадия	Лист
Графическая часть				П	2
Чертеж межевания территории				Листов	7
М 1:2000					


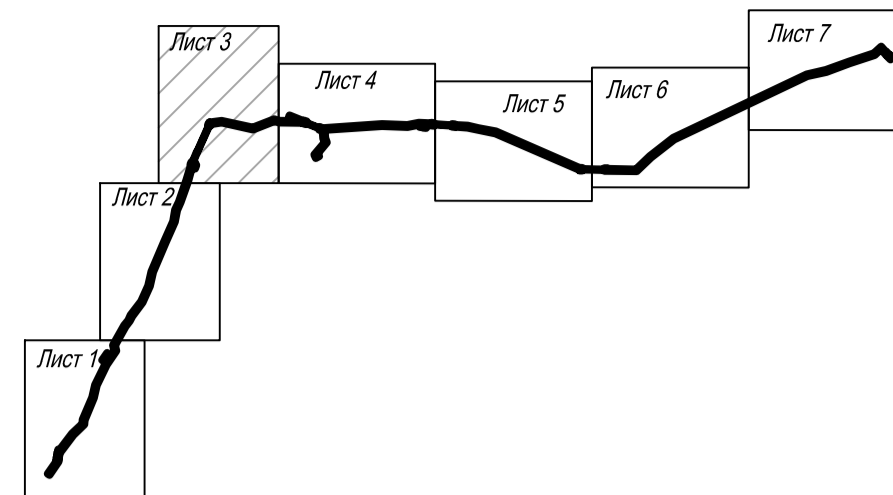


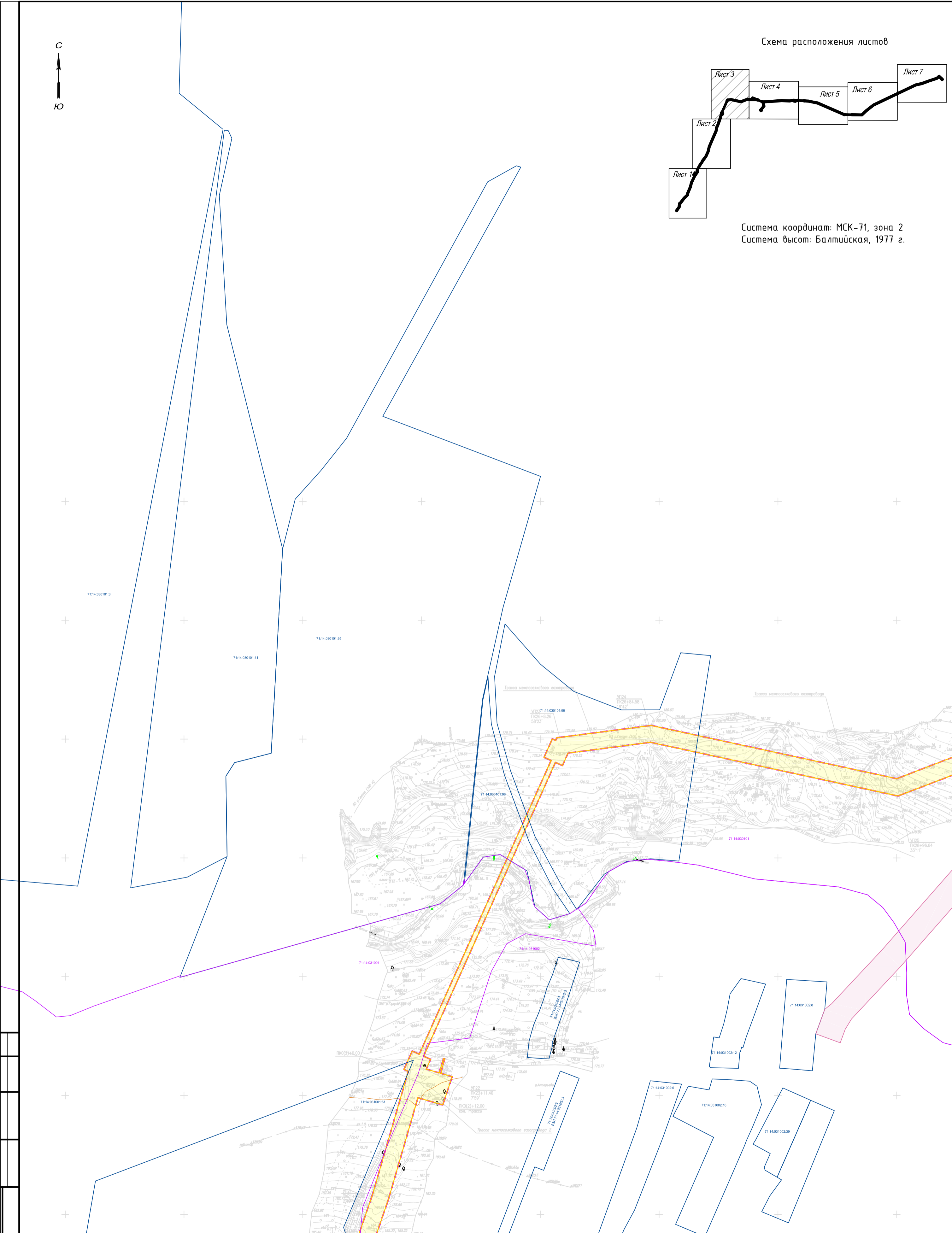


Схема расположения листов



Система координат: МСК-71, зона 2
Система высот: Балтийская, 1977 г.

Согласовано
Взам. инв. №
Подп. и дата
Инв. № подл.



Линия совмещения с листом 2

© ООО "Газпром проектирование", 2024 г.

3916.001.ПО-0.0002-ПМТ

Газопровод межпоселковый к д. Астафьево, д. Малые Кузьменки, д. Чириково муниципального образования город Тула Тульской области

Изм.	Колуч.	Лист	№зак.	Подпись	Дата
Разработал	Янин			<i>Янин</i>	01.24
Проверил	Боббас			<i>Боббас</i>	01.24
Нач. отд.					
Н. контр.					
ГИП	Ионова			<i>Ионова</i>	01.24

Том 5. Проект межевания территории
Графическая часть

Стация	Лист	Листов
П	3	7

Чертеж межевания территории
М 1:2000



Условные обозначения указаны на листе 1

Формат А2

Линия совмещения с листом 3

Линия совмещения с листом 5

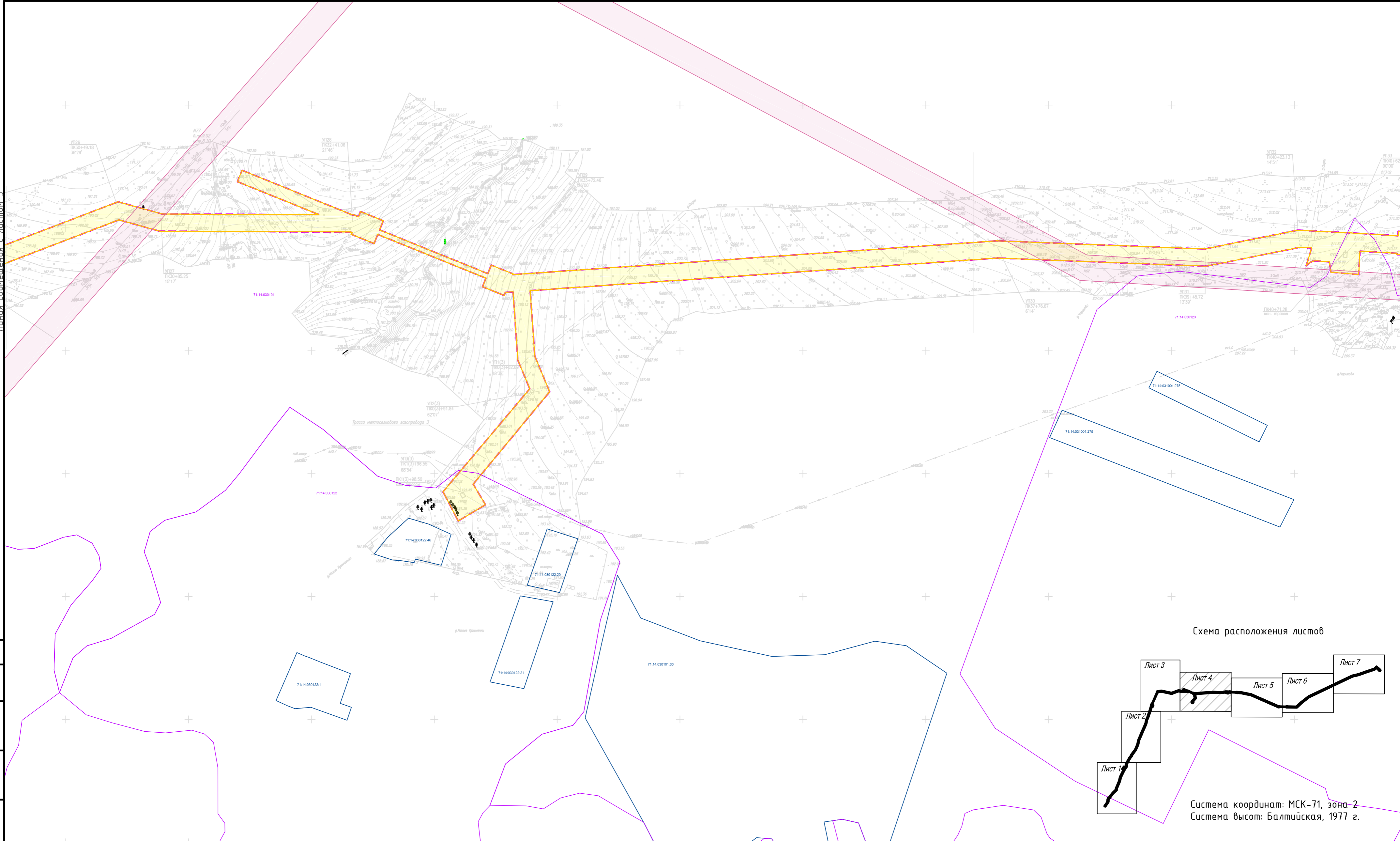
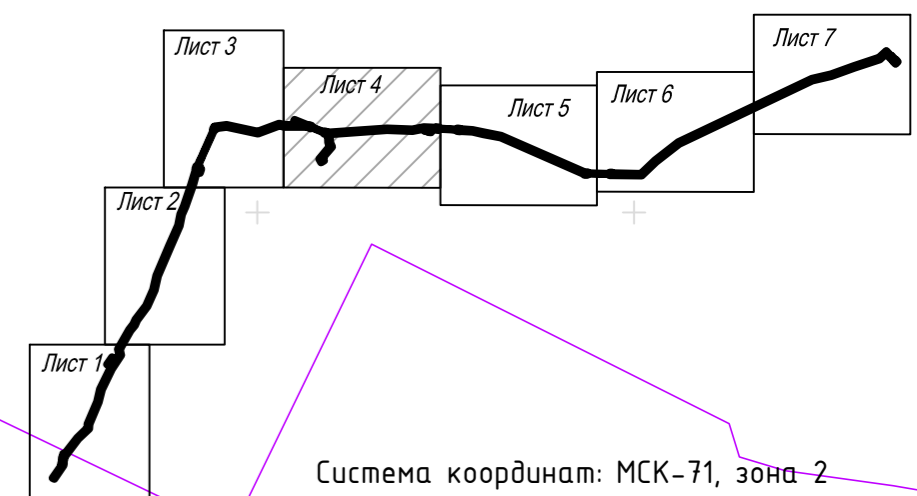


Схема расположения листов




Система координат: МСК-71, зона-2
Система высот: Балтийская, 1977 г.

Условные обозначения указаны на листе 1

© ООО "Газпром проектирование", 2024 г.

3916.001.П.0-0.0002-ПМТ1

Газопровод межпоселковый к с. Астафьево, д. Малые Кузьменки, д. Чириково муниципального образования город Тула Тульской области

Изм.	Колуч.	Лист	Невок.	Подпись	Дата	Стация	Лист	Листов
Разработал	Янин	01.24		<i>Янин</i>	01.24	Том 5. Проект межевания территории Графическая часть	П	4
Проверил	Бовбас	01.24		<i>Бовбас</i>	01.24			
Нач. отд.						Чертеж межевания территории М 1:2000		7
Н. контр.								
ГИП	Ионова	01.24		<i>Ионова</i>	01.24	 Формат А2		



Формат А2

Согласовано

Взам. инв. №

Подп. и дата

Инв. № подл.

Линия совмещения с листом 4

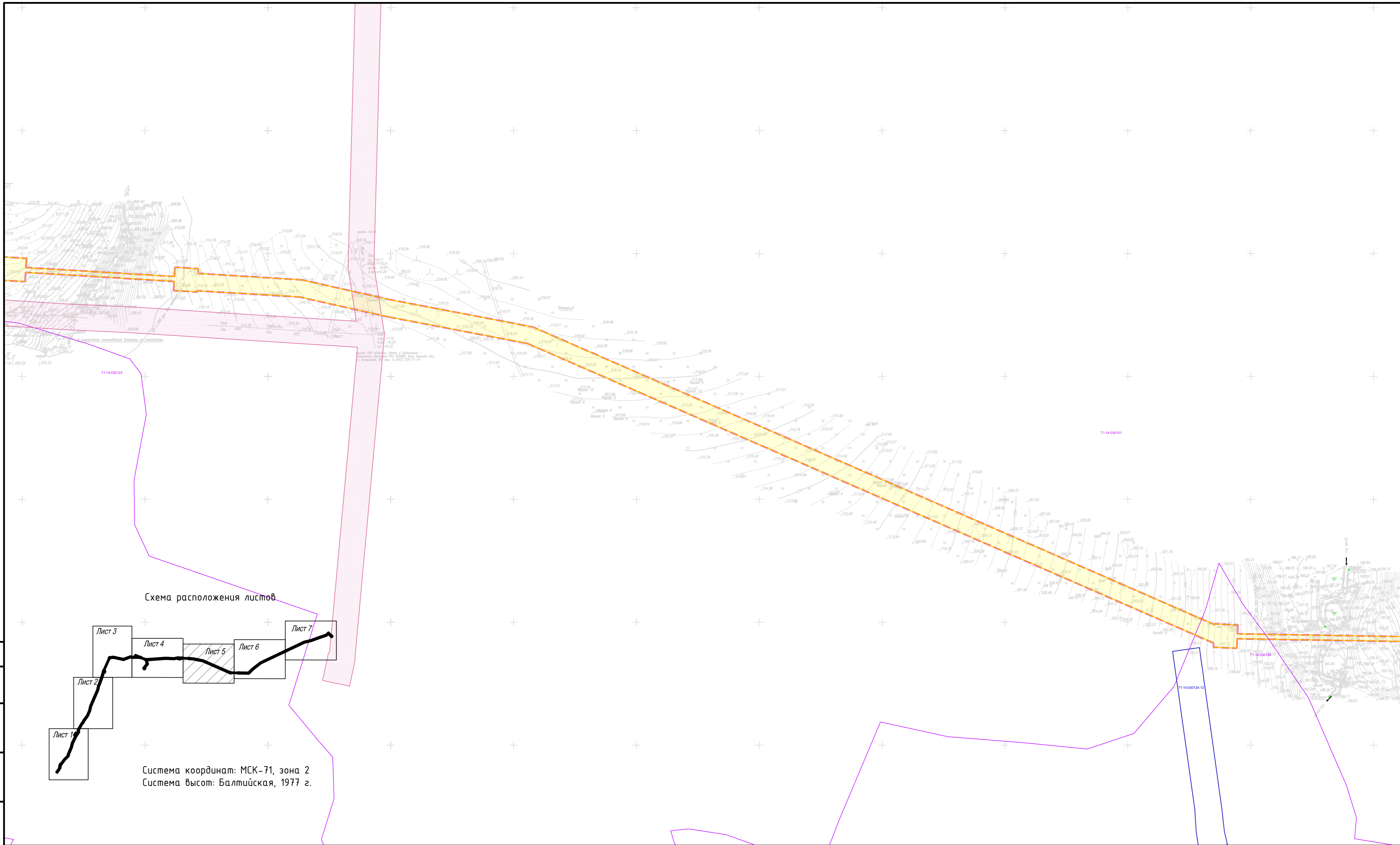
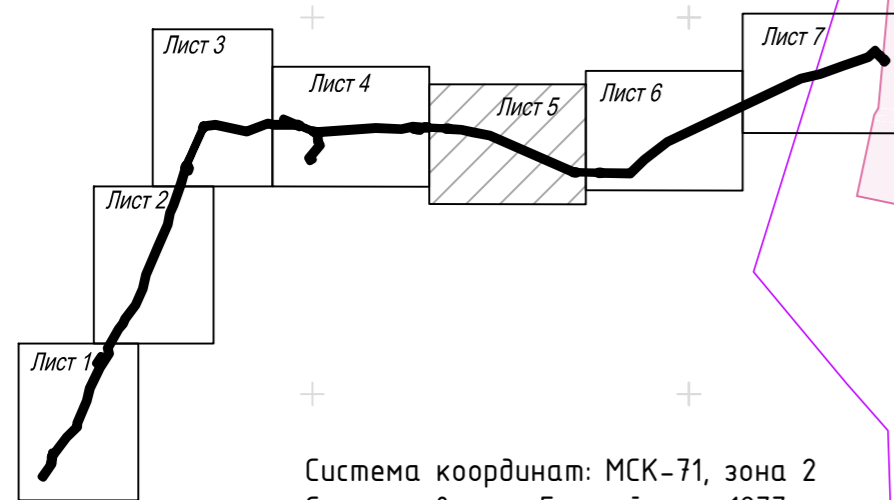


Схема расположения листов



Система координат: МСК-71, зона 2
Система высот: Балтийская, 1977 г.

Условные обозначения указаны на листе 1

Линия совмещения с листом 6

Согласовано
Взам. инв. №
Подп. и дата
Инв. № подл.

© ООО "Газпром проектирование", 2024 г.


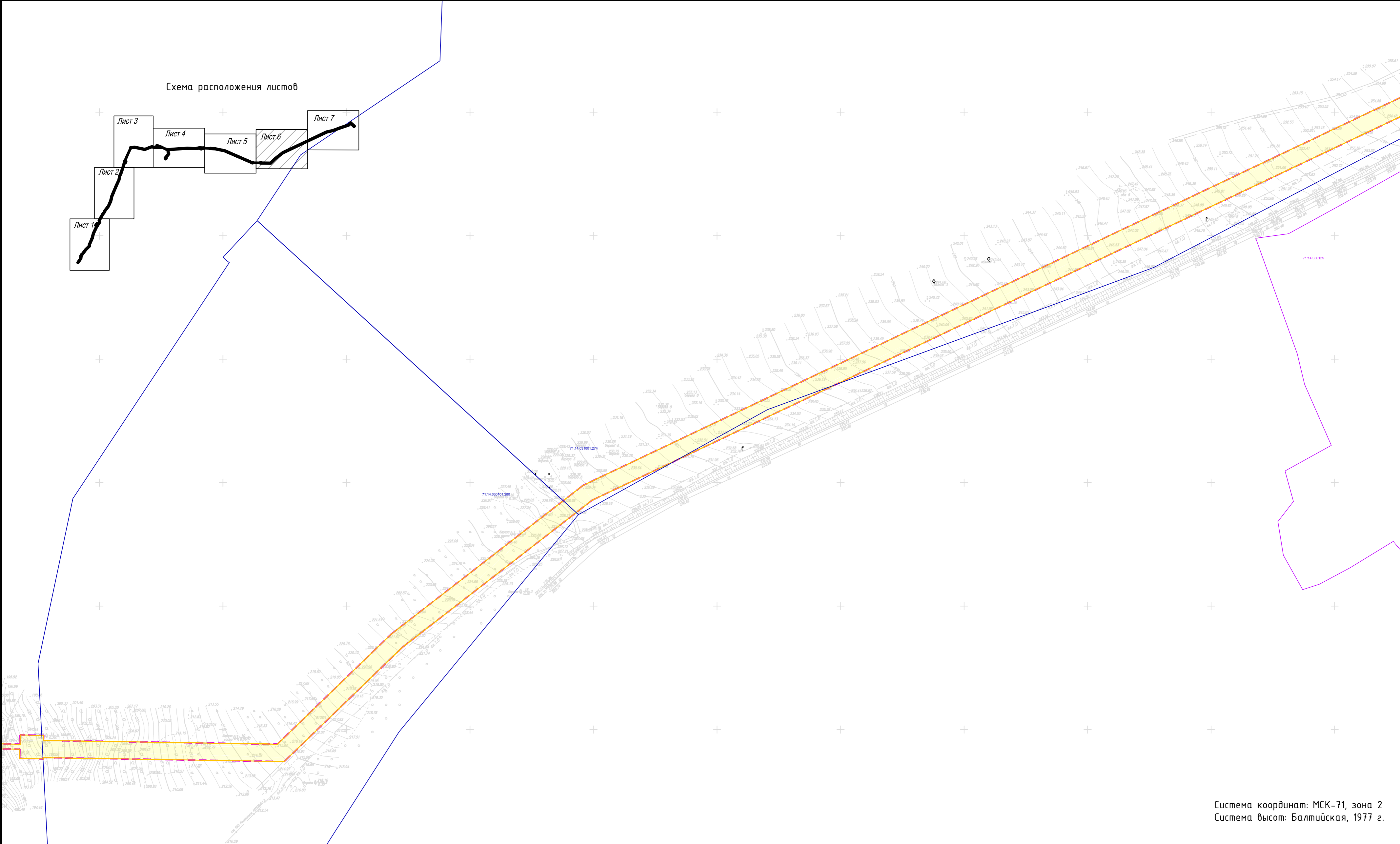
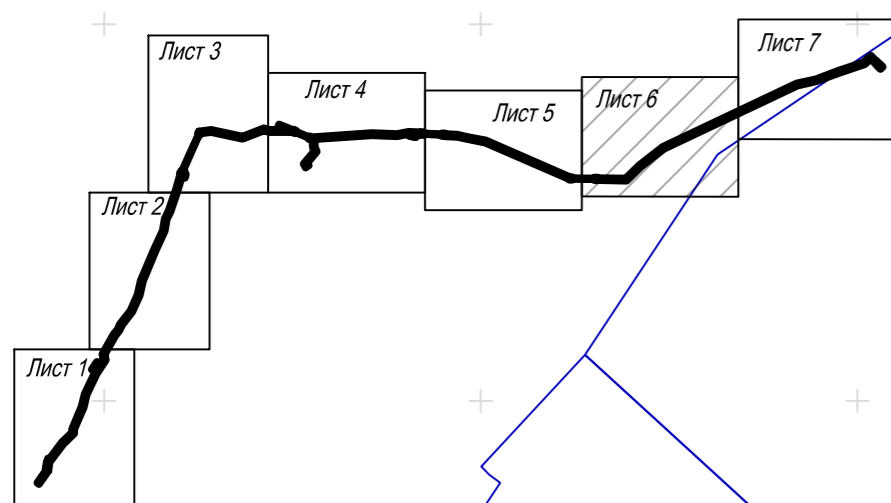
						3916.001.П.0-0.0002-ПМТ1			
						Газопровод межпоселковый к с. Астафьево, с. Малые Кузьменки, с. Чириково муниципального образования город Тула Тульской области			
Изм.	Колуч.	Лист	№ док.	Подпись	Дата	Том 5. Проект межевания территории Графическая часть	Стация	Лист	Листов
Разработал	Янин			<i>Янин</i>	01.24		П	5	7
Проверил	Бовбас			<i>Бовбас</i>	01.24				
Нач. орг.									
Н. контр.						Чертеж межевания территории М 1:2000	 Формат А2		
ГИП	Ионова			<i>Ионова</i>	01.24				

Схема расположения листов



Условные обозначения указаны на листе 1

Система координат: МСК-71, зона 2
Система высот: Балтийская, 1977 г.

© ООО "Газпром проектирование", 2024 г.

3916.001.П.0-0.0002-ПМТ1

Газопровод межпоселковый к с. Астафьево, с. Малые Кузьменки, с. Чириково муниципального образования город Тула Тульской области

Изм.	Колуч.	Лист	Издок.	Подпись	Дата	Стация	Лист	Листов
Разработал	Янин	01.24		<i>Янин</i>	01.24	Том 5. Проект межевания территории Графическая часть	П	6
Проверил	Бовбас	01.24		<i>Бовбас</i>	01.24			
Нач. отд.								
Н. контр.						Чертеж межевания территории М 1:2000		
ГИП	Ионова	01.24		<i>Ионова</i>	01.24			

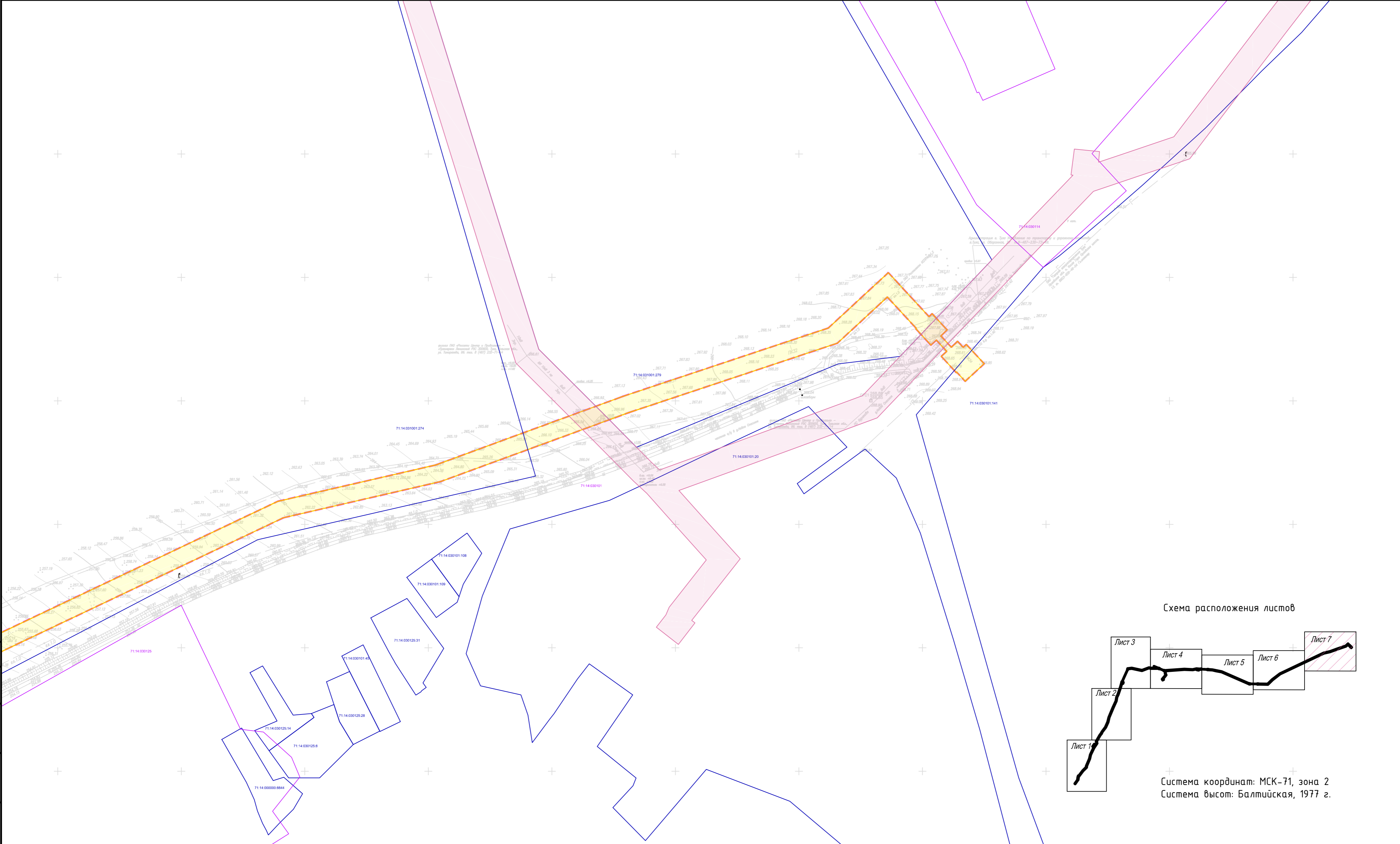


Формат А2

Согласовано	
Взам. инж. №	Линия совмещения с листом 5
Подп. и дата	
Инж. № подл.	

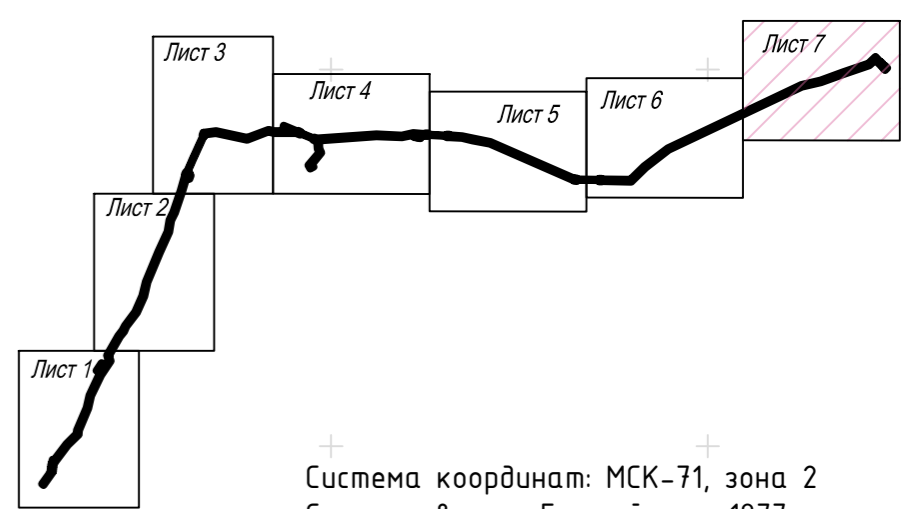
Линия сообщения с листом 6

Согласовано
Взам. инв. №
Подп. и дата
Инв. № подл.



Условные обозначения указаны на листе 1

Схема расположения листов



Система координат: МСК-71, зона 2
Система высот: Балтийская, 1977 г.

© ООО "Газпром проектирование", 2024 г.

						3916.001.П.0-0.0002-ПМТ1			
						Газопровод межпоселковый к с. Астафьево, с. Малые Кузьменки, с. Чириково муниципального образования город Тула Тульской области			
Изм.	Колуч.	Лист	№вок.	Подпись	Дата	Том 5. Проект межевания территории Графическая часть	Стация	Лист	Листов
Разработал	Янин			<i>Янин</i>	01.24		П	7	7
Проверил	Бовбас			<i>Бовбас</i>	01.24				
Нач. орг.									
Н. контр.									
ГИП	Ионова			<i>Ионова</i>	01.24	Чертеж межевания территории М 1:2000			



Формат А2

Лист регистрации изменений

Регистрация изменений								
Изм.	Номера листов (страниц)				Всего листов (страниц) в док.	Номер док.	Подп.	Дата
	измененных	замененных	новых	аннулированных				